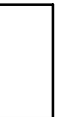










LEGENDA

OZNACZENIA SYMBOLI

-  Oś projektowanej drogi
-  Projektowany krawężnik
-  Projektowane obrzeże
-  Projektowany krawężnik obniżony

OZNACZENIA NAWIERZCHNI

-  Projektowana nawierzchnia jezdni z bet. kostki brukowej gr. 8cm, kolor szary
-  Projektowana nawierzchnia chodników z bet. kostki brukowej gr. 6cm, kolor czerwony
-  Projektowana nawierzchnia ciągu pieszo-jezdnego z bet. kostki brukowej gr. 8 cm - kolor czerwony

Projekt: Przebudowa dróg gminnych - ul. Młyńska, ul. Brzozowa i ul. Okrzei w Debrznie				
Tytuł opracowania: Plan sytuacyjny				
Data opracowania: 06/2014		Rys. nr: KD 2.2		Skala: 1:500
Brutna	Zespół projektowy	Inż. nadzoru		Wzrost
	Opracował	mgr inż. Antonio GRACEFFA		
sanitarna	Projektował	mgr inż. arch. Andrzej BANASZAK		21671/PW